

ÚPLNÉ ZNĚNÍ ÚZEMNÍHO PLÁNU BRATKOVICE








po vydané změně č. 1

KOORDINAČNÍ VÝKRES


















LEGENDA

-  hranice řešeného území
-  hranice zastavěného území
-  zastavitelné plochy
-  plochy změn v krajině
-  hranice katastrálního území
-  budovy dle KN
-  parcely dle KN





















územní systém ekologické stability

- | | | |
|--|---|---|
|  stav |  návrh | NRBK - nadregionální biokoridor |
|  stav | | RBC - regionální biocentrum |
|  stav |  návrh | LBC - lokální biocentrum |
|  stav | | LBK - lokální biokoridor |
|  stav | | ochranná zóna nadregionálního biokoridoru |

plochy s rozdílným způsobem využití

- | | | |
|--|---|--|
|  stav |  návrh | AU - zemědělské všeobecné |
|  stav | | DU - dopravní infrastruktura všeobecná |
|  stav | | LU - lesní všeobecné |
|  stav |  návrh | NU - přírodní všeobecné |
|  stav |  návrh | OS - občanské vybavení - sport |
|  stav | | OV - občanské vybavení veřejné |
|  stav | | PU - veřejná prostranství všeobecná |
|  stav |  návrh | SV - smíšené obytné venkovské |
|  stav | | TU - veřejná infrastruktura všeobecná |
|  stav |  návrh | VD - výroba drobná a služby |
|  stav | | VZ - výroba zemědělská a lesnická |
|  stav | | WT - vodní a vodních toků |

technická infrastruktura

- | | | |
|---|---|--|
|  návrh |  stav | vodojem - návrh |
|  návrh | | ATS na vodovodu - návrh |
|  návrh | | vodní zdroj |
|  stav |  návrh | vodovod - stav |
|  návrh | | vodovod - návrh |
|  stav | | čistírna odpadních vod |
|  stav | | čerpací stanice na kanalizaci |
|  stav | | kanalizace splašková - gravitační stav |
|  návrh | | kanalizace splašková - gravitační návrh |
|  stav | | kanalizace splašková - tlaková stav |
|  návrh | | kanalizace splašková - tlaková návrh |
|  stav | | trafostanice |
|  stav | | vedení elektrické energie 22 kV |
|  stav | | ochranné pásmo trafostanice |
|  stav | | ochranné pásmo vedení elektrické energie |
|  stav | | radioreléová trasa |
|  stav | | komunikační vedení |
|  stav | | ochranné pásmo komunikačního zařízení |

ostatní limity území

- | | |
|--|---|
|  stav | záplavové území Q100 |
|  stav | území zvláštní povodně pod vodním dílem |
|  stav | vodní útlav povrchových vod tekoucích |
|  stav | velkoplošné meliorace |
|  stav | silnice III. třídy |
|  stav | ochranné pásmo silnice III. třídy |
|  stav | železniční dráha |
|  stav | ochranné pásmo dráhy |
|  stav | OP letecké stavby - radionavigačních zařízení |
|  stav | vzletový/přistávací pás - LK TSA7 Jince |
|  stav | památný strom |
|  stav | biotop velkých savců - jádrové území |
|  stav | CHKO Brdy |
|  stav | vzdálenost 50m od okraje lesa |
|  stav | vzdálenost 30m od okraje lesa |
|  stav | poddolované území |
|  stav | staré ekologické zátěže |

"Celé správní území je zájmovým územím Ministerstva obrany z hlediska povolování vybraných druhů staveb."

"Na správní území obce zasahuje vzletový/přistávací pás LK TSA7 Jince"

ZPRACOVATEL Ing. arch. Šimon Vojtík, Ph.D. OBECNÍ ÚŘAD BRATKOVICE
Příčná 668/3 Dominikální Paseky 62
Praha 1, 110 00 262 23 Bratkovice
IČ: 71640045

ZODPOVĚDNÝ PROJEKTANT Ing. arch. Šimon Vojtík, Ph.D. ČKA 3827
OSOBA SPLŇUJÍCÍ KVALIFIKAČNÍ POŽADAVKY Ing. arch. Barbora Havlíčková
URČENÝ ZASTUPITEL Ondřej Komanec

ÚPLNÉ ZNĚNÍ ÚZEMNÍHO PLÁNU BRATKOVICE
po vydané změně č. 1
KOORDINAČNÍ VÝKRES

FORMÁT	A1	SOUBŘADNICE	S-JTSK	MĚŘITVO	1 : 5 000	DATUM	říjen 2024	Č. VÝKRESU	5
--------	----	-------------	--------	---------	-----------	-------	------------	------------	----------

ZÁZNAM O ÚČINNOSTI
OZNAČENÍ SPRÁVNÍHO ORGÁNU,
KTERÝ ZMĚNU ÚP VYDAL
Zastupitelstvo obce Bratkovice
POŘADOVÉ Č. POSLEDNÍ
POŘÍZENÉ ZMĚNY
1.

DATUM NABYTÍ ÚČINNOSTI ZMĚNY

OPRÁVNĚNÁ ÚŘEDNÍ OSOBA
POŘIZOVATELE (razítko, podpis)

Eva Valvodová
starostka obce Bratkovice

