

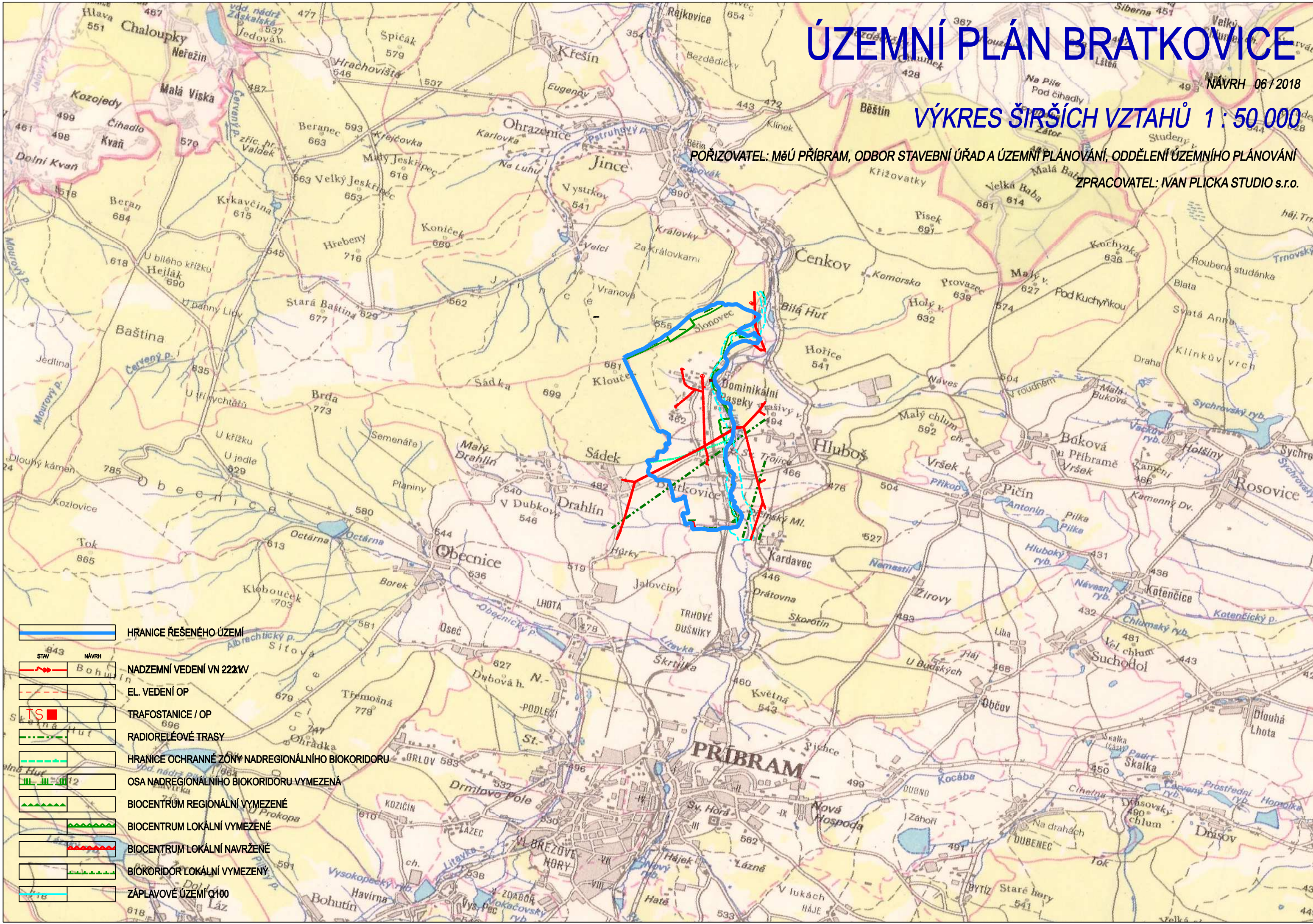
ÚZEMNÍ PLÁN BRATKOVICE













NAVRH 06/2018

VÝKRES ŠIRŠÍCH VZTAHŮ 1 : 50 000

POŘIZOVATEL: MĚÚ PŘÍBRAM, ODBOR STAVEBNÍ ÚŘAD A ÚZEMNÍ PLÁNOVÁNÍ, ODDĚLENÍ ÚZEMNÍHO PLÁNOVÁNÍ

ZPRACOVATEL: IVAN PLICKA STUDIO s.r.o.



-  HRANICE ŘEŠENÉHO ÚZEMÍ
-  NADZEMNÍ VEDENÍ VN 22kV
-  EL. VEDENÍ OP
-  TRAFOSTANICE / OP
-  RADIORELÉOVÉ TRASY
-  HRANICE OCHRANNÉ ZÓNY NADREGIONÁLNÍHO BIOKORIDORU
-  OSA NADREGIONÁLNÍHO BIOKORIDORU VYMEZENÁ
-  BIOCENTRUM REGIONÁLNÍ VYMEZENÉ
-  BIOCENTRUM LOKÁLNÍ VYMEZENÉ
-  BIOCENTRUM LOKÁLNÍ NAVRŽENÉ
-  BIOKORIDOR LOKÁLNÍ VYMEZENÝ
-  ZÁPLAVOVÉ ÚZEMÍ Q100